

**АКТ ОБСЛЕДОВАНИЯ  
К ПАСПОРТУ ДОСТУПНОСТИ  
объекта социальной инфраструктуры**

№ 4 от 05.02.2024

**1. Общие сведения об объекте**

- 1.1. Наименование (вид) объекта: Общежитие Государственного профессионального образовательного учреждения «Беловский педагогический колледж»
- 1.2. Адрес объекта: 652600, Кемеровская область, г. Белово, ул. Ленина, 42
- 1.3. Сведения о размещении объекта:  
- отдельно стоящее здание 5 этажей, 3139,3 кв.м  
- часть здания      этажей (или на      этаже),      кв.м
- 1.4. Год постройки здания 1976, последнего капитального ремонта нет.
- 1.5. Дата предстоящих плановых ремонтных работ: текущего—ежегодно., капитального— нет.

**Сведения об организации, расположенной на объекте**

- 1.6. Название организации (учреждения), (полное юридическое наименование – согласно Уставу, краткое наименование): Общежитие Государственного профессионального образовательного учреждения «Беловский педагогический колледж»
- 1.7. Юридический адрес организации (учреждения): 652600, Кемеровская область, г. Белово, ул. Ленина, 42 тел. 8(38452)2-17-56
- 1.8. Основание для пользования объектом (оперативное управление, аренда, собственность)
- 1.9. Форма собственности: (государственная, негосударственная, муниципальная)
- 1.10. Территориальная принадлежность (федеральная, региональная, муниципальная)
- 1.11. Вышестоящая организация (наименование): Министерство образования Кузбасса
- 1.12. Адрес вышестоящей организации, другие координаты: Кемеровская область, г. Кемерово, Советский пр-т. 58.

**2. Характеристика деятельности организации на объекте**

(по обслуживанию населения)

- 2.1 Сфера деятельности (здравоохранение, образование, социальная защита, физическая культура и спорт, культура, связь и информация, транспорт, жилой фонд, потребительский рынок и сфера услуг, другое)
- 2.2 Виды оказываемых услуг: образовательные
- 2.3 Форма оказания услуг: (на объекте, с длительным пребыванием, в т.ч. проживанием, на дому, дистанционно)
- 2.4 Категории обслуживаемого населения по возрасту: (дети, взрослые трудоспособного возраста, пожилые; все возрастные категории)
- 2.5 Категории обслуживаемых инвалидов: инвалиды передвигающиеся на коляске, инвалиды с нарушениями опорно-двигательного аппарата; нарушениями зрения, нарушениями слуха, нарушениями умственного развития
- 2.6 Плановая мощность: посещаемость (количество обслуживаемых человек в день), вместимость, пропускная способность: 183 чел./день
- 2.7 Участие в исполнении ИПР инвалида, ребенка-инвалида (да, нет)

**3. Состояние доступности объекта**

**3.1 Путь следования к объекту пассажирским транспортом**

(описать маршрут движения с использованием пассажирского транспорта): Маршрут автобусов № 1,4,10,26, 108 до остановки «Школа №10».

наличие адаптированного пассажирского транспорта к объекту: нет

**3.2 Путь к объекту от ближайшей остановки пассажирского транспорта:**

3.2.1 расстояние до объекта от остановки транспорта: 100 м

3.2.2 время движения (пешком): 5 мин

3.2.3 наличие выделенного от проезжей части пешеходного пути (да, нет)

3.2.4 перекрестки: нерегулируемые: регулируемые, со звуковой сигнализацией, таймером

3.2.5 информация на пути следования к объекту: акустическая, тактильная, визуальная; нет

3.2.6 перепады высоты на пути: есть, нет

их обустройство для инвалидов на коляске: да, нет

### 3.3 Организация доступности объекта для инвалидов – форма обслуживания\*

№№ п/п	Категория инвалидов (вид нарушения)	Вариант организации доступности объекта (формы обслуживания)*
1.	<b>Все категории инвалидов и МГН</b>	
	<i>в том числе инвалиды:</i>	
2	передвигающиеся на креслах-колясках	ДУ
3	с нарушениями опорно-двигательного аппарата	Б
4	с нарушениями зрения	ДУ
5	с нарушениями слуха	ДУ
6	с нарушениями умственного развития	ВНД

\* - указывается один из вариантов: «А», «Б», «ДУ», «ВНД»

### 3.4 Состояние доступности основных структурно-функциональных зон

№ № п \п	Основные структурно-функциональные зоны	Состояние доступности, в том числе для основных категорий инвалидов**
1	Территория, прилегающая к зданию (участок)	ДП-В
2	Вход (входы) в здание	ДП-В
3	Путь (пути) движения внутри здания (в т. ч. пути эвакуации)	ДЧ-И (С, О)
4	Зона целевого назначения здания (целевого посещения объекта)	ДЧ –И (С, О, Г)
5	Санитарно-гигиенические помещения	ДЧ – И (С, О, Г)
6	Система информации и связи (на всех зонах)	ДЧ-И(С, О)
7	Пути движения к объекту (от остановки транспорта)	ДП-В

\*\* Указывается: ДП-В - доступно полностью всем; ДП-И (К, О, С, Г, У) – доступно полностью избирательно (указать категории инвалидов); ДЧ-В - доступно частично всем; ДЧ-И (К, О, С, Г, У) – доступно частично избирательно (указать категории инвалидов); ДУ - доступно условно, ВНД - недоступно

### 3.5. Итоговое заключение о состоянии доступности объекта социальной инфраструктуры:

Объект частично доступен для всех категорий инвалидов.

#### 4. Управленческое решение (проект)

##### 4.1. Рекомендации по адаптации основных структурных элементов объекта

№ п \п	Основные структурно-функциональные зоны объекта	Рекомендации по адаптации объекта (вид работы)*
1	Территория, прилегающая к зданию (участок)	Не нуждается
2	Вход (входы) в здание	Не нуждается
3	Путь (пути) движения внутри здания (в т. ч. пути эвакуации)	Ремонт текущий
4	Зона целевого назначения здания (целевого посещения объекта)	Ремонт текущий
5	Санитарно-гигиенические помещения	Не нуждается
6	Система информации на объекте (на всех зонах)	Ремонт текущий
7	Пути движения к объекту (от остановки транспорта)	Не нуждается

8	Все зоны объекта	Ремонт текущий
---	------------------	----------------

\*- указывается один из вариантов (видов работ): не нуждается; ремонт (текущий, капитальный); индивидуальное решение с ТСР; технические решения невозможны – организация альтернативной формы обслуживания

4.2. Период проведения работ: 2024- 2028г.

4.3. Ожидаемый результат (по состоянию доступности) после выполнения работ по адаптации: доступно частично избирательно (С, Г, О)

Оценка результата исполнения программы, плана (по состоянию доступности) на 01.02.2024

4.4. Для принятия решения требуется, не требуется (нужное подчеркнуть):

4.4.1. согласование работ с надзорными органами в сфере проектирования и строительства, архитектуры

4.4.2. техническая экспертиза; разработка проектно-сметной документации;

4.4.3. согласование с вышестоящей организацией (собственником объекта);


Имеется заключение уполномоченной организации о состоянии доступности объекта (наименование документа и выдавшей его организации, дата), прилагается – нет.

### 5. Особые отметки

#### ПРИЛОЖЕНИЯ:


Результаты обследования:


1. Территории, прилегающей к объекту	на 1 л.
2. Входа (входов) в здание	на 1 л.
3. Путей движения в здании	на 2 л.
4. Зоны целевого назначения объекта	на 1 л.
5. Санитарно-гигиенических помещений	на 1 л.
6. Системы информации (и связи) на объекте	на 1 л.
Результаты фотофиксации на объекте	на 3 л.
Другое (в том числе дополнительная информация о путях движения к объекту)	


Зам директора по УР / Ищенко А.А.   
(Должность, Ф.И.О.) (Подпись)


#### Комиссия для проведения самообследования и подготовки отчета

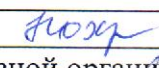
Члены комиссии:


Урванцева А.И. зам директора по ПО 


Сенчилов А.П. зам. директора по УМР и СМК 

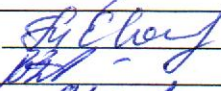
Ляшенко Т.В. руководитель АХР 

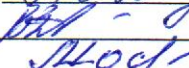
Пинясова С.Н. юристконсульт 

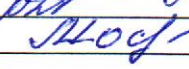
Нохрина М.А. главный бухгалтер 

Чунихина Л.Б. председатель профсоюзной организации 

Перевозчикова Н.А. специалист по кадрам 

Евстифеева Т.Н. социальный педагог, преподаватель 

Вагина З.А. педагог-психолог, преподаватель 

Московкина Н.А. педагог-психолог, преподаватель 

Гончарова Л.С. заведующий общежитием 